

PROJEKTBECHREIBUNG

Erschließungsgebiet "Dahlhof" in Hamm-Böckum-Hövel

Erschließung eines rd. 10 ha großen Gebietes für Wohnbauzwecke (210 WE)

- Gebietsgröße: ca. 10 ha
- Bebauungsfläche: ca. 66.000 m²
- Erschließungsstraßen: ca. 1,6 km
- Rad- und Gehwegnetz: ca. 1,0 km
- Verkehrsflächen: ca. 16.000 m²

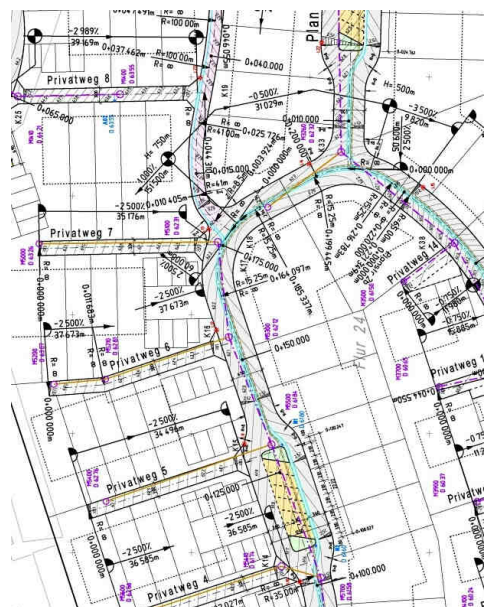
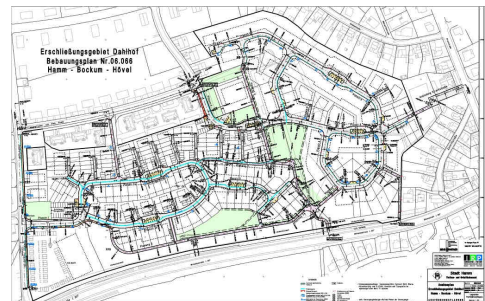
Aufgaben:

- Objektplanung der Verkehrsflächen
- Vorbereitung und Mitwirkung bei der Vergabe für die Verkehrsanlagen und die Entwässerungsanlagen

Herstellkosten: ~ 3,0 Mio. €

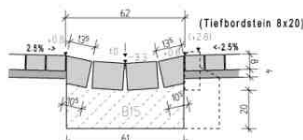
Planungs- und Ausführungszeitraum: 2000 bis 2004

Auftraggeber: Behr + Partner Gesellschaft für Grundstücks- und Stadtentwicklung mbH

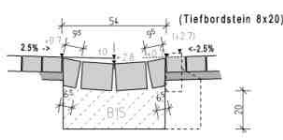


Detail Pflastermulden und Fahrbahnränder M.1:20

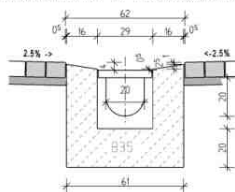
4-reihige Pflastermulde
 16/16/14 bzw. 16/24/14
 mit 2 konischen Randsteinen
 (z.B. werkseitig aus 16/24/14 geschnitten)



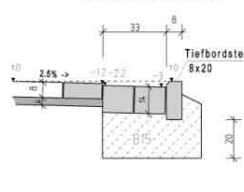
4-reihige Pflastermulde
 16/16/14 bzw. 16/24/14
 mit 2 konischen Randsteinen
 (z.B. werkseitig aus 16/16/14 geschnitten)



Kastenrinne in Pflastermulde



Detail Bordrinne



Detail Fahrbahnrand

